Pontivy

Circuit d'interprétation

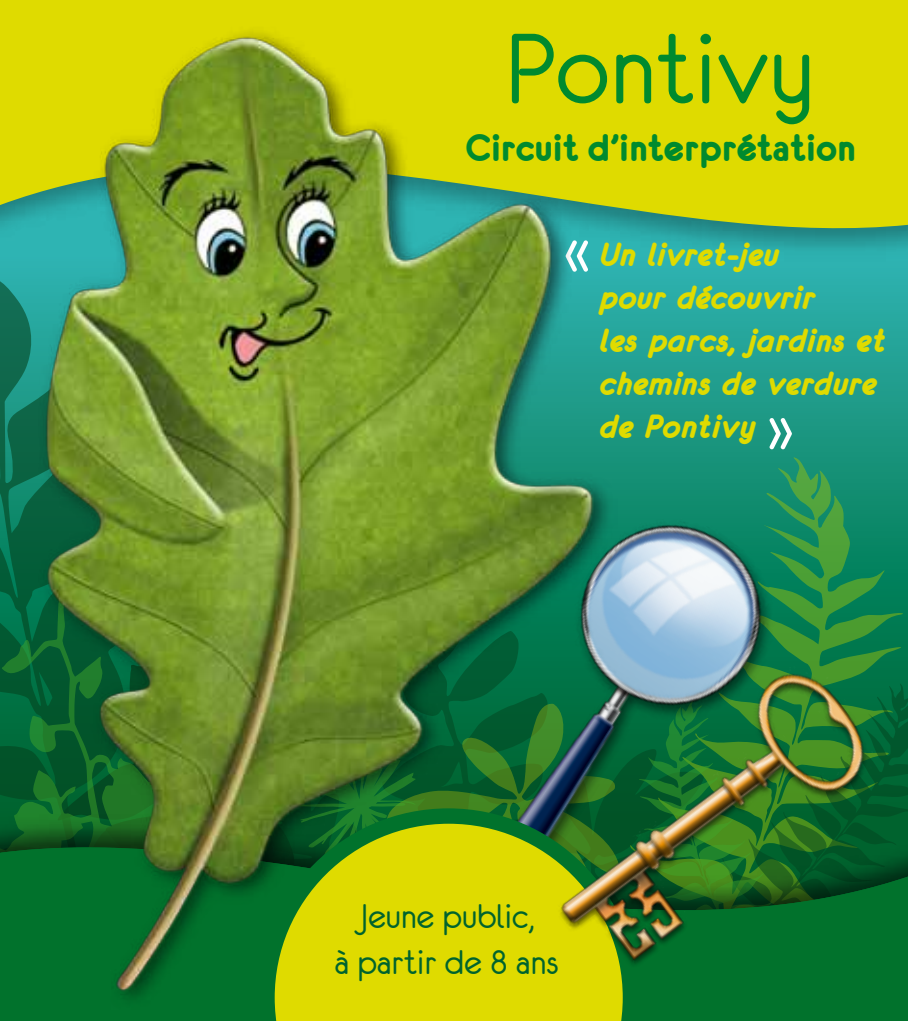

« *Un livret-jeu pour découvrir les parcs, jardins et chemins de verdure de Pontivy* »

Jeune public,
à partir de 8 ans

Bonjour ! je me présente la feuille de chêne ! J'étais l'un des symboles de Napoléon 1er et je vous invite à découvrir les multiples promenades de verdure et de jeux de PONTIVY.

Le conseil municipal des enfants a conçu ce projet et m'a choisie pour vous emmener, au fil des énigmes, à la découverte des chemins, des passages, des coins et recoins de Pontivy.

Saurez vous déjouer les 9 étapes qui jalonnent le circuit ?
A vos crayons et bonne promenade !

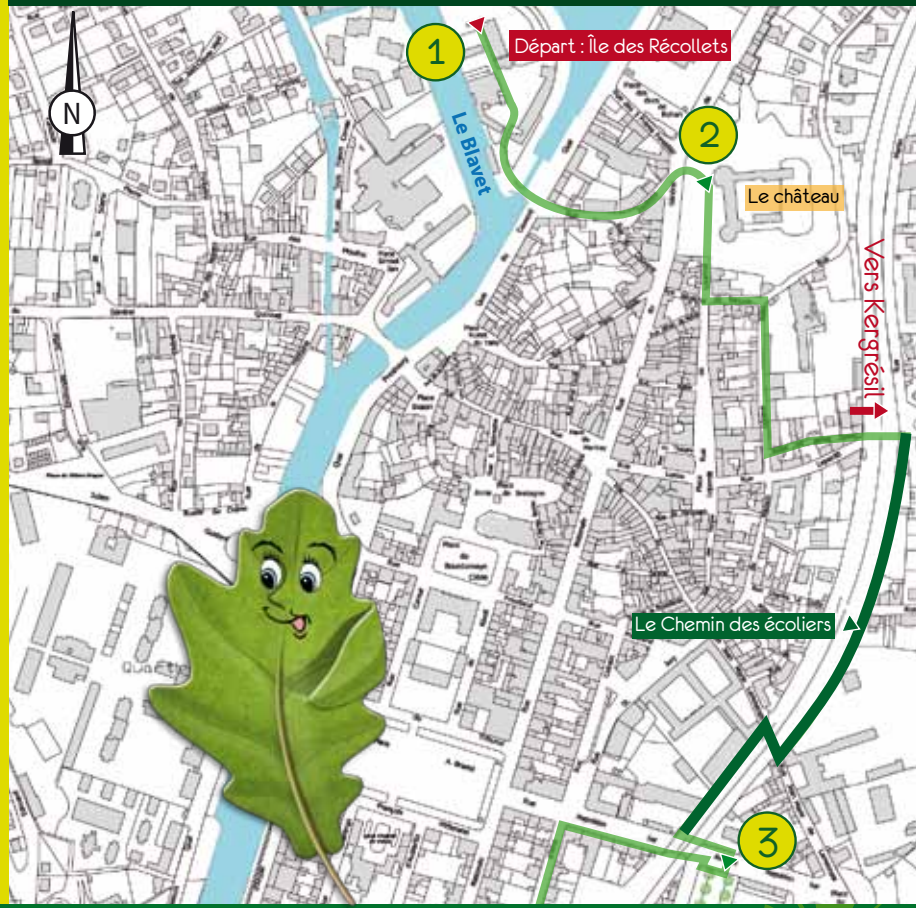

Étape 1

Îlot des récollets : début de la promenade

Avant la canalisation du Blavet, à quel édifice religieux (B sur le dessin) ce jardin était-il rattaché ?

Indice

D représente l'hôpital

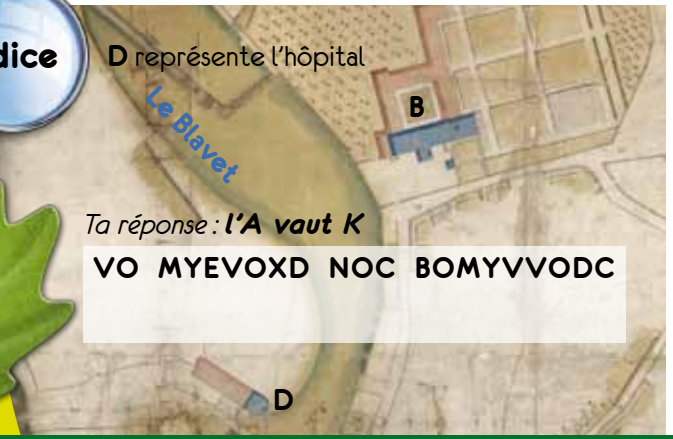

Ta réponse : ***l'A vaut K***

VO MYEVOXD NOC BOMYVVODC

Étape 2

La promenade du château

Les creusements entourant le château invitent à la promenade, mais à l'origine, constituaient-ils des douves ou des fossés ?

A ne pas manquer :

Le jardin de la Malpaudrie en contrebas du château

Ta réponse :

Le chemin des écoliers

Les boulevards Alsace Lorraine ...

Suite des boulevards Alsace Lorraine

Cette promenade se présentait à l'origine en un parcours demi circulaire.

Mais pour quelle raison a t'elle été amputée de la moitié de son parcours ?

Ta réponse :

_____

Indice

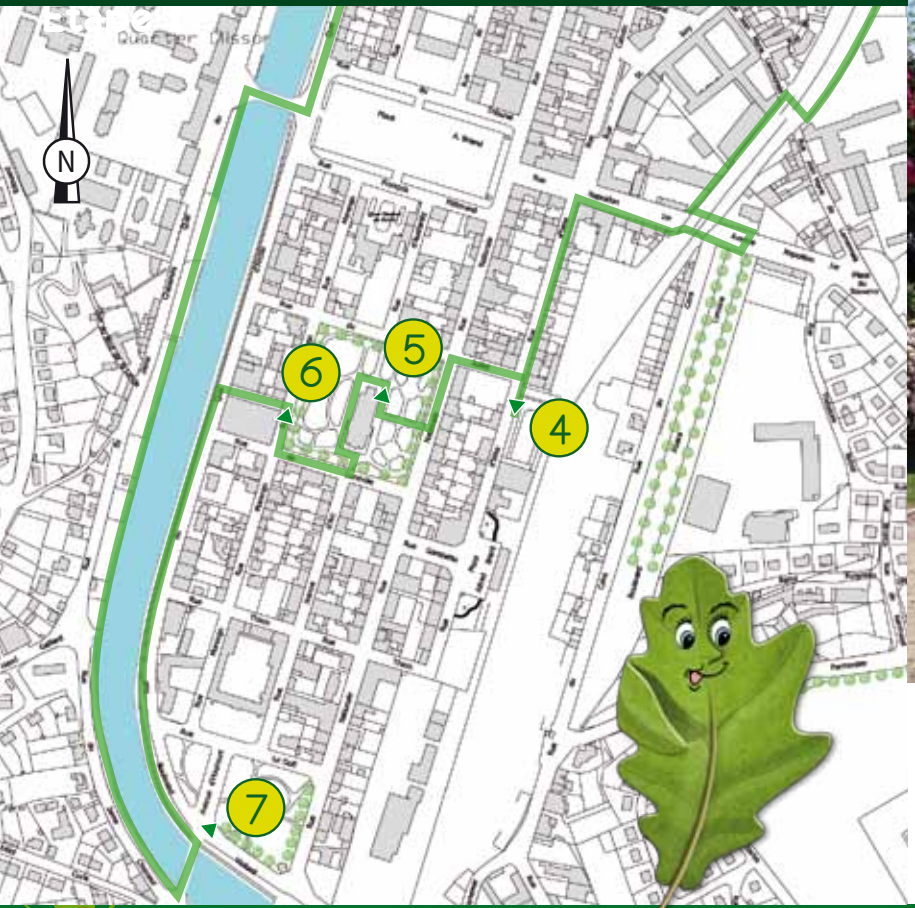

Étape 4

La roseraie

Créée en 2006, cette roseraie abrite plus de 200 espèces de roses aux noms très scientifiques mais quel sur-nom donne t'on à la rose ?

Charade : Mon premier habite dans un château
Mon deuxième se lance aux jeux de chance
Mon troisième est présente dans les jardins

La ----- --- ------

Étape 5

Le square Lenglier

Quelle est la particularité de l'écorce de séquoïa ?

Ta réponse :

Comment déterminer la taille d'un arbre ?
Munissez vous de deux petits bâtons que vous porterez en croix devant vos yeux puis :

Astuce

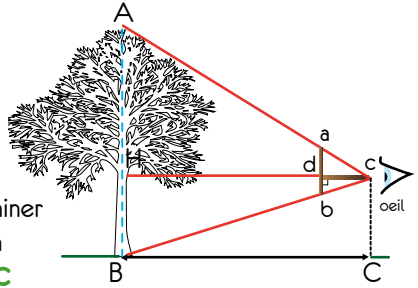

A vous de déterminer la taille du séquoïa du parc. **AB = BC**

Étape 6

Passage de la rue Marengo

Ce passage de verdure invite au repos, mais quelle était sa véritable fonction ?

Il se situe juste à côté du magasin à fourrage !

Ta réponse :

Étape 7

Le square Langlais

Ce jardin conçu au 19ème siècle possède un autre nom :

L' d'1 

1/2

Ta réponse : _____

Le saviez-vous ?

De 1965 à 1994, une statue s'y trouvait également, actuellement elle surplombe la place Aristide Briand et fait face à la rue Napoléon 1er, il s'agit bien sûr de celle du Général de Lourmel !

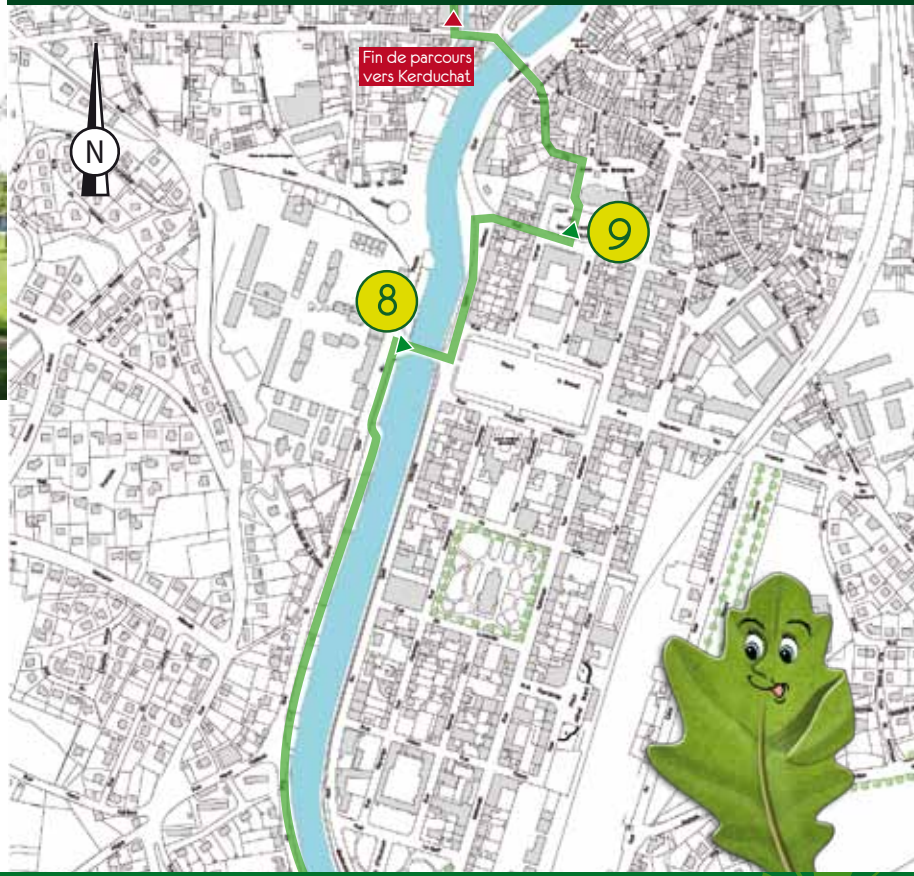

La péniche

Côté « quai 2ème chasseur »

Quel est le nom de la première péniche à avoir accosté en 1825 à Pontivy ?

Les rives du Blavet : d'une rive à l'autre

Aménagées de 2004 à 2008, ces rives invitent au repos et à la contemplation !

La 13 1 18 9 5
20 8 5 18 5 19 5

_____

_____

Côté quai Presbourg

▲ *Le chemin du halage*

Le saviez-vous ?

Pour la construction de ses écluses, ses déversoirs et de ses débarcadères, il a fallu autant de pierres taillées que pour celle de la pyramide de Kéops !

Place Bourdonnay du Clézio

Jeu des différences : Deux éléments importants différencient ces photos : à vous de les débusquer ! Ils ont tous les deux disparu du paysage, corps et âmes !

ZOOM

Les chemins de randonnées

Pontivy regorge de chemins creux, de sentiers et possibilités de randonnées pédestres et à VTT. En voici quelques exemples :

La Houssaye

Le pigeon blanc

Saint Niel

ZOOM

Les chemins de randonnées

Les chemins du Sival - Le chemin des loutres

Les informations sur les circuits sont disponibles à l'office de tourisme de Pontivy Communauté, sur la péniche quai Presbourg.

Les chemins du four à chaux

Les chemins du petit Resto

ZOOM

Escales pour pique-niques

Le parc de Kerduchat : rue des Trois Frères Le Cornec

Aménagé par les élèves de IME de Tréleau de Pontivy, cet arborétum ouvert au public permet une très belle promenade bucolique au coeur de la ville.

Le parc de Kergrésil : Avenue de la Libération (direction Noyal Pontivy)

Saviez-vous que c'est dans ce parc que la biscuiterie Joubard a vu le jour en 1910 !

ZOOM

Les espaces de jeux

Véritable poumon de verdure, cet espace propose des jeux pour les enfants, un parcours sportif, des chemins, des petits passages...

A ne pas manquer :
La fontaine Saint-Mélar : temple des salamandres rue Blaise Pascal

La coulée verte, direction Les stades de Sainte Trephine, route de Persquen

ZOOM

Les espaces sportifs

▲ *Le site de Toulboubou*

Le skate park et la piste de BMX ▶

▲ *Terrain de tennis du Conseil municipal des enfants*

Réponses

Étape 1 : Le couvent des récollets.

Étape 2 : Des fossés : il n'y a jamais eu d'eau autour du château, donc… pas de douves !

Étape 3 : A cause ou grâce à la construction de la gare.

Étape 4 : La reine des fleurs.

Étape 5 : Elle protège l'arbre du feu, et le séquoïa du square Lenglier s'élève à plus de 40 mètres !

Étape 6 : Ce passage servait de coupe-feu, isolant ainsi le magasin à fourrage du reste des habitations en cas de sinistre.

Étape 7 : Le jardin en demi lune.

Étape 8 : La Marie-Thérèze.

Étape 9 : L'ange de la colonne de la fédération (détruit lors d'un attentat le 19 décembre 1938) et la prison ; la poste a été construite à cet emplacement.

Conception :
Ville de Pontivy
Service Enfance Jeunesse
Service technique
2010

Conception graphique :
nuancesgraphiques.com
Illustrations feuille de chêne : Gwendal Le Bayon

Impression : IBB Hennebont

Crédits photos :
© Ville de Pontivy

Ce livret appartient à :

Commissions « cadre de vie » 2009 et 2010 du conseil municipal des enfants :

Bruno Abgrall
Chloé Angoujard
Nathan Béliard
Hugo Boulesteix
Nolwenn Boissé
Mathis Deluzet
Cindy Dezettre
Alexis Dufour
Cédric Furet
Antoine Godin
Mélanie Jovenin
Exen Kervoas
Elodie Le Thuaut
Hugo Lehuédé
François Miloux
Sophie Morin
Barbara Reuzé
Tristan Ropars-Le Corfec
Justine Royer

PONTIVY